






Legende

-  festgesetztes Überschwemmungsgebiet Rednitz
-  Überschwemmungsgebiet HQ₁₀₀ Jordan Istzustand
-  Überschwemmungsgebiet HQ₁₀₀ Jordan Planungszustand



Geobasisdaten: Bayerische Vermessungsverwaltung

Nr.	Änderung	Datum	Name
-----	----------	-------	------



Gemeinde Büchenbach
 Rother Straße 8
 91186 Büchenbach

Hydraulische Gutachten HQ₁₀₀ am Jordangraben

			Datum	Name
-			entworfen	
-			gezeichnet	23.03.2021 Löffler
-			geprüft	23.03.2021 Löffler

Übersichtslageplan Überschwemmungsgebiete



Vorhabensträger

Neuwieder Str. 11
 90411 Nürnberg
 09 11/ 200 98 74
 www.gaul-ingenieure.de
 nuernberg@ gaul-ingenieure.de

Nürnberg, den 09.08.2021

Datum Unterschrift

Datum, Unterschrift