

Maßstab 1:1000 Meter

Vervielfältigung nur in analoger Form für den eigenen Gebrauch.  
Zur Maßentnahme nur bedingt geeignet.



**Amt für Digitalisierung, Breitband und Vermessung Schwabach**  
Theodor-Heuss-Straße 61  
91126 Schwabach

## Auszug aus dem Liegenschaftskataster

Flurkarte 1 : 1000

Erstellt am 19.07.2021


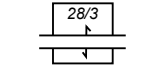
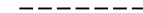
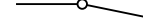

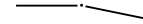
Flurstück: 368  
Gemarkung: Büchenbach

Gemeinde: Büchenbach  
Landkreis: Roth  
Bezirk: Mittelfranken


# Legende zur Flurkarte








## Flurstück

-  Flurstücksgrenze
- 3285** Flurstücksnummer
-  Zusammengehörnde Flurstücksteile
-  Nicht festgestellte Flurstücksgrenze
-  Abgemarkter Grenzpunkt
-  Grenzpunkt ohne Abmarkung
-  Grenzpunkt, Abmarkung nach Quellenlage nicht zu spezifizieren

## Gesetzliche Festlegung

-  Bodenordnungsverfahren

## Gebäude




-  Wohngebäude
  -  Gebäude für Wirtschaft oder Gewerbe
  -  Umspannstation
  -  Gebäude für öffentliche Zwecke
  -  Gebäude mit Hausnummer
- Lagebezeichnung mit Hausnummer;  
Gebäude im Kataster noch nicht erfasst,  
bzw. noch nicht gebaut
- HsNr. 20

## Geodätische Grundlage


Amtliches Lagereferenzsystem ist das weltweite **Universale Transversale Mercator-System – UTM**

Bezugssystem ist ETRS89; Bezugsellipsoid: GRS80  
mit 6° - Meridianstreifen; Bayern liegt in den Zonen 32 und 33;  
32689699,83 (E) Rechtswert in Metern mit führender Zonenangabe  
5338331,78 (N) Hochwert in Metern (Abstand vom Äquator)

## Gebietsgrenze

-  Grenze der Gemarkung
-  Grenze der Gemeinde
-  Grenze des Landkreises  
Grenze der kreisfreien Stadt

## Tatsächliche Nutzung

-  Wohnbaufläche, Fläche gemischter Nutzung  
Fläche besonderer funktionaler Prägung
-  Industrie- und Gewerbefläche
-  Sport-, Freizeit- und Erholungsfläche  
Friedhof
-  Landwirtschaft Ackerland
-  Landwirtschaft Grünland
-  Straßenverkehr, Weg, Bahnverkehr,  
Schiffsverkehr, Platz
-  Wald
-  Gehölz
-  Fließgewässer
-  Stehendes Gewässer
-  Unkultivierte Fläche
-  Hafenbecken
-  Sumpf
-  Moor
-  Spielplatz / Bolzplatz
-  Wildpark
-  Flugverkehr / Segelfluggelände
-  Parkplatz
-  Campingplatz
-  Park

## Hinweis

Unsere ausführliche Legende finden Sie unter  
<https://www.geodaten.bayern.de/flurkarte/legende.pdf>

oder schnell und einfach mit unserem  
QR-Code.

Ein Service der  
Bayerischen Vermessungsverwaltung.

