

## **BEKANNTMACHUNG**

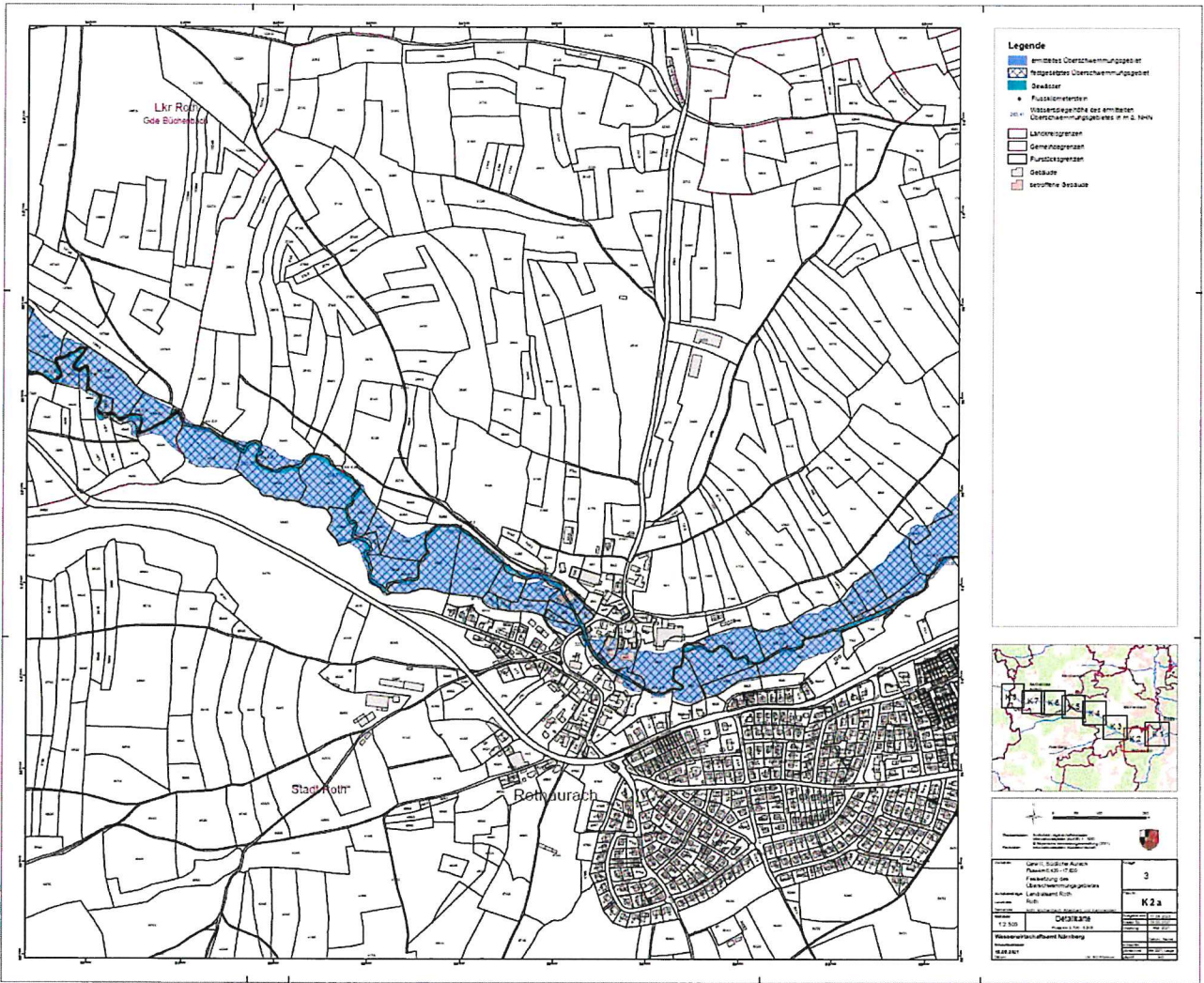
**Hinweis auf die amtliche Bekanntmachung der Verordnung des Landratsamtes Roth für das Überschwemmungsgebiet an der südlichen Aurach (Gewässer II. Ordnung) von Fluss-km 0,420 – 17,620 in den Gemeinden Kammerstein und Büchenbach sowie den Städten Abenberg und Roth, Landkreis Roth, vom 22. Juni 2023, im Amtsblatt des Landkreises Roth**

Im Amtsblatt des Landkreises Roth, Ausgabe vom 23. Juni 2023, Nr. 17/2023, wurde die Verordnung des Landratsamtes Roth für das Überschwemmungsgebiet an der südlichen Aurach (Gewässer II. Ordnung) von Fluss-km 0,420 – 17,620 in den Gemeinden Kammerstein und Büchenbach sowie den Städten Abenberg und Roth, Landkreis Roth, vom 22. Juni 2023, amtlich bekanntgemacht.

Die Verordnung mit den dazugehörigen Plänen (Übersichtslagepläne und Detailpläne 1-8) sowie einem Flurnummernverzeichnis sind auch im Internet unter [https://www.landratsamt-roth.de/themen/bauen-wohnen/naturschutz-umwelt/wasser-boden/ueberschwgef-gebiete/sicherung\\_suedlicheaurach](https://www.landratsamt-roth.de/themen/bauen-wohnen/naturschutz-umwelt/wasser-boden/ueberschwgef-gebiete/sicherung_suedlicheaurach) eingestellt.

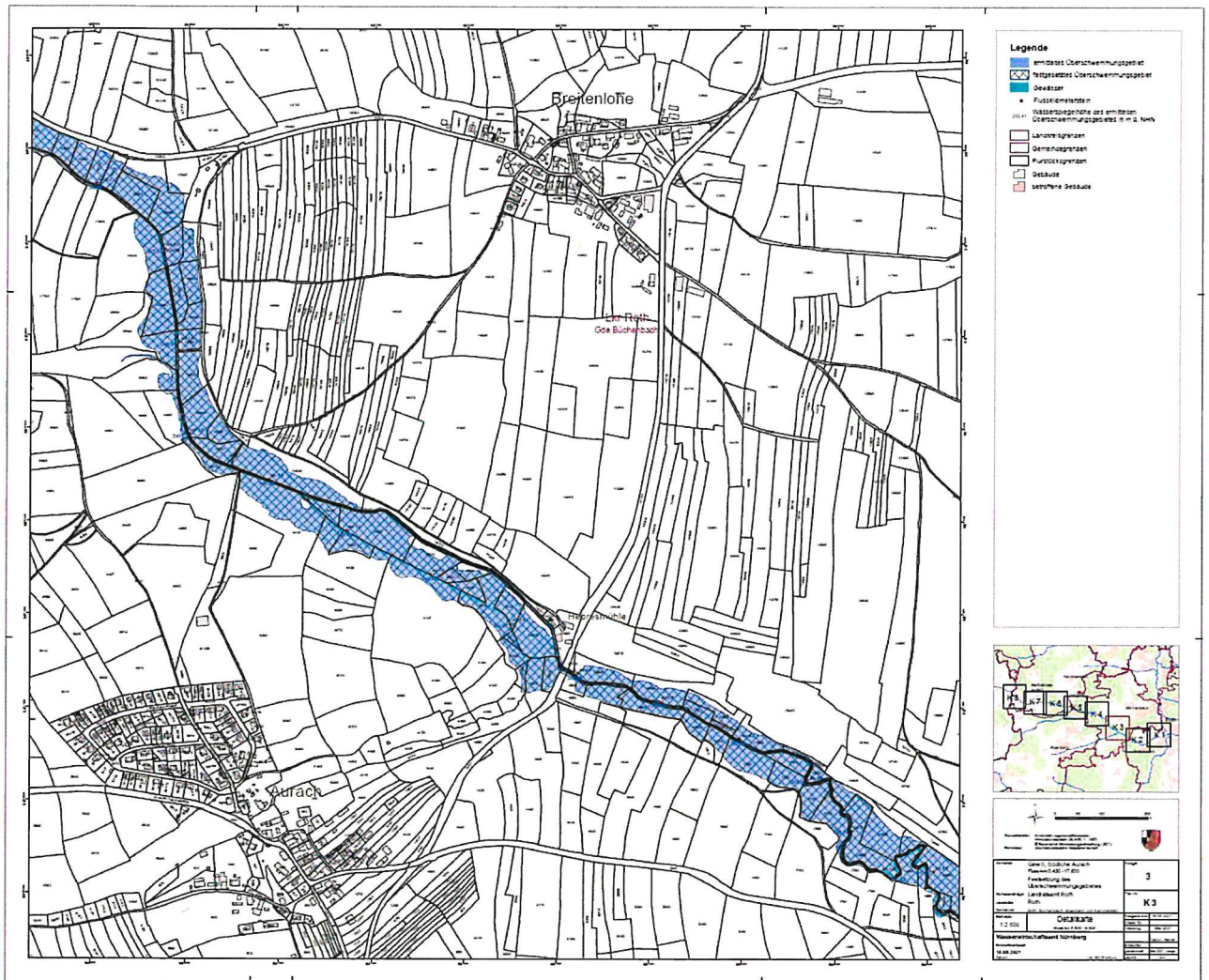
Sie kann weiterhin während der allgemeinen Öffnungszeiten (Montag, Mittwoch, Donnerstag und Freitag: 08:00 Uhr bis 12:00 Uhr und Dienstag: 13:00 Uhr bis 19:00 Uhr), im Rathaus Büchenbach, Zimmer 3.02, 1. OG, Rother Straße 8, 91186 Büchenbach, eingesehen werden.



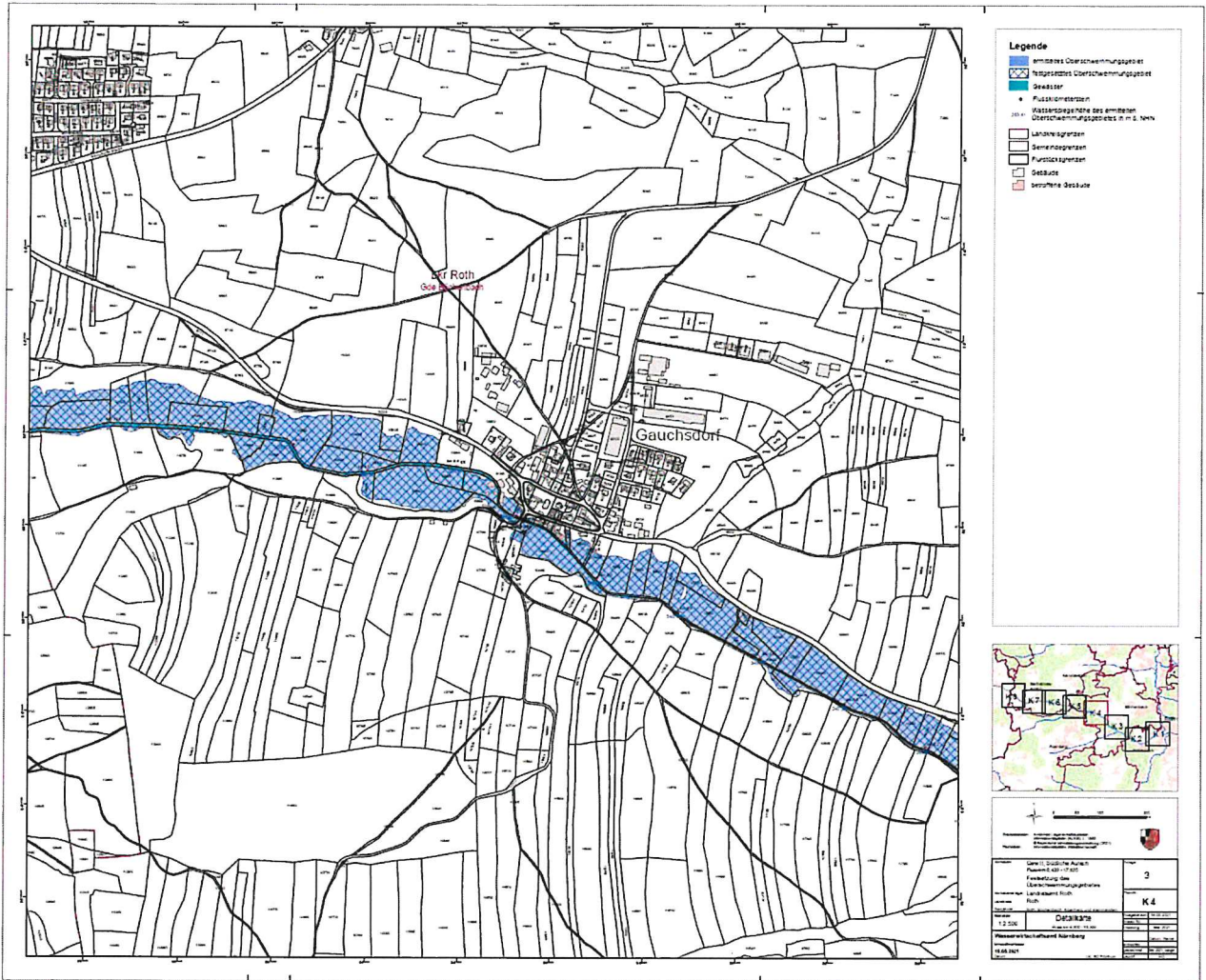


Detailkarte K 2a



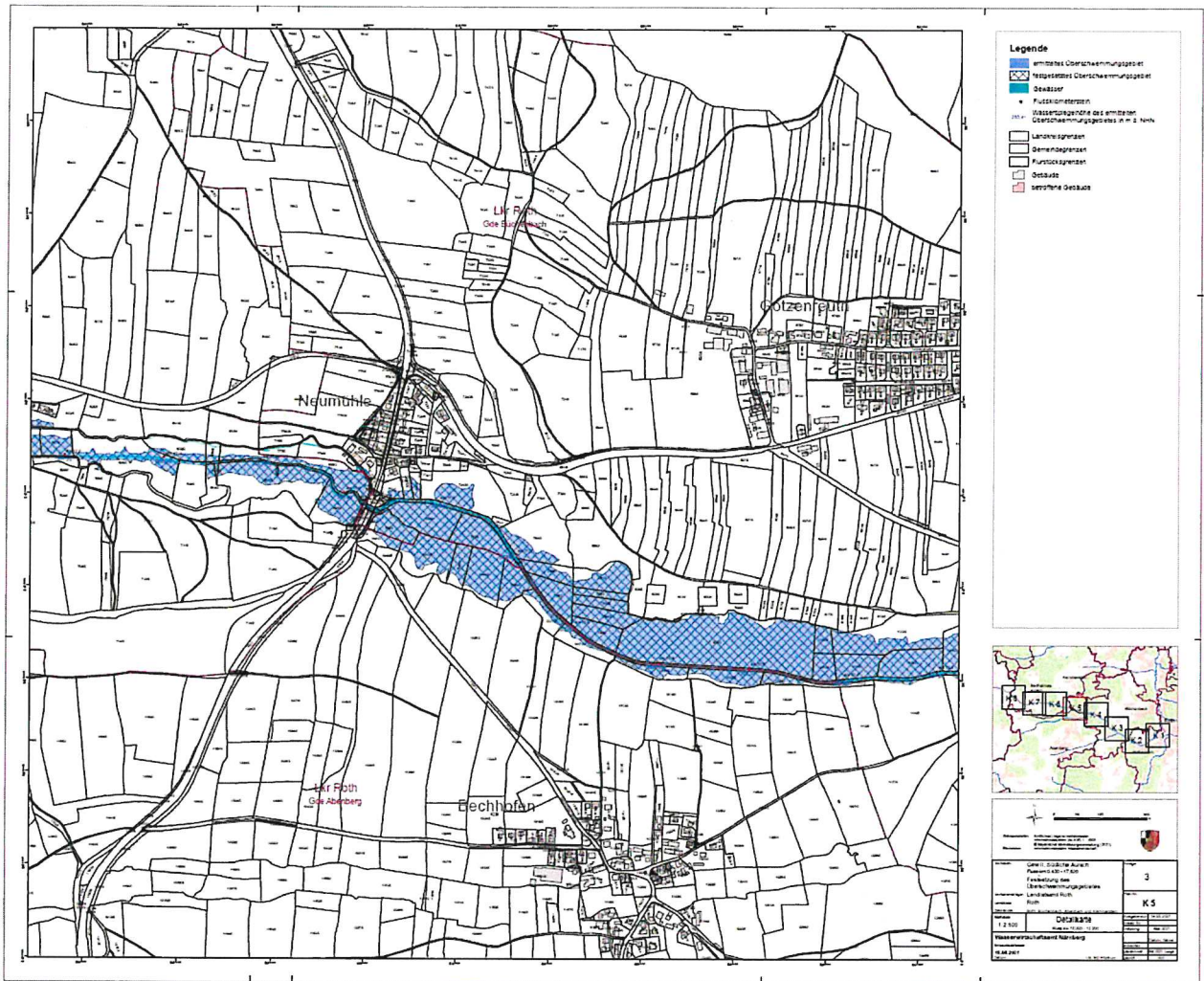


Detailkarte K 3



Detailkarte K 4





Detailkarte K 5

Gemeinde Büchenbach  
 Büchenbach, 04.07.2023

Helmut Bauz  
 Erster Bürgermeister

Aushang am: 05.07.2023  
 Nicht abzunehmen vor: 05.08.2023  
 Abgenommen am: 09.08.2023