

Ist Versorgung

Stand nach der Markterkundung

vorläufiges
Erschließungsgebiet

Gemeinde
Büchenbach



Neumühl

Götzenreuth

Ungerthal

Kühedorf

Tennenlohe

Ottersdorf

Gauchsdorf

Breitenlohe

Büchenbach

Aurau

Asbach

-  vorläufiges Erschließungsgebiet
-  Gemeindegrenze
-  private Anschlußpunkte, geforderte Bandbreite mindestens 200 MBit/s symmetrisch
-  gewerbliche Anschlußpunkte, geforderte Bandbreite mindestens 1 GB/s symmetrisch

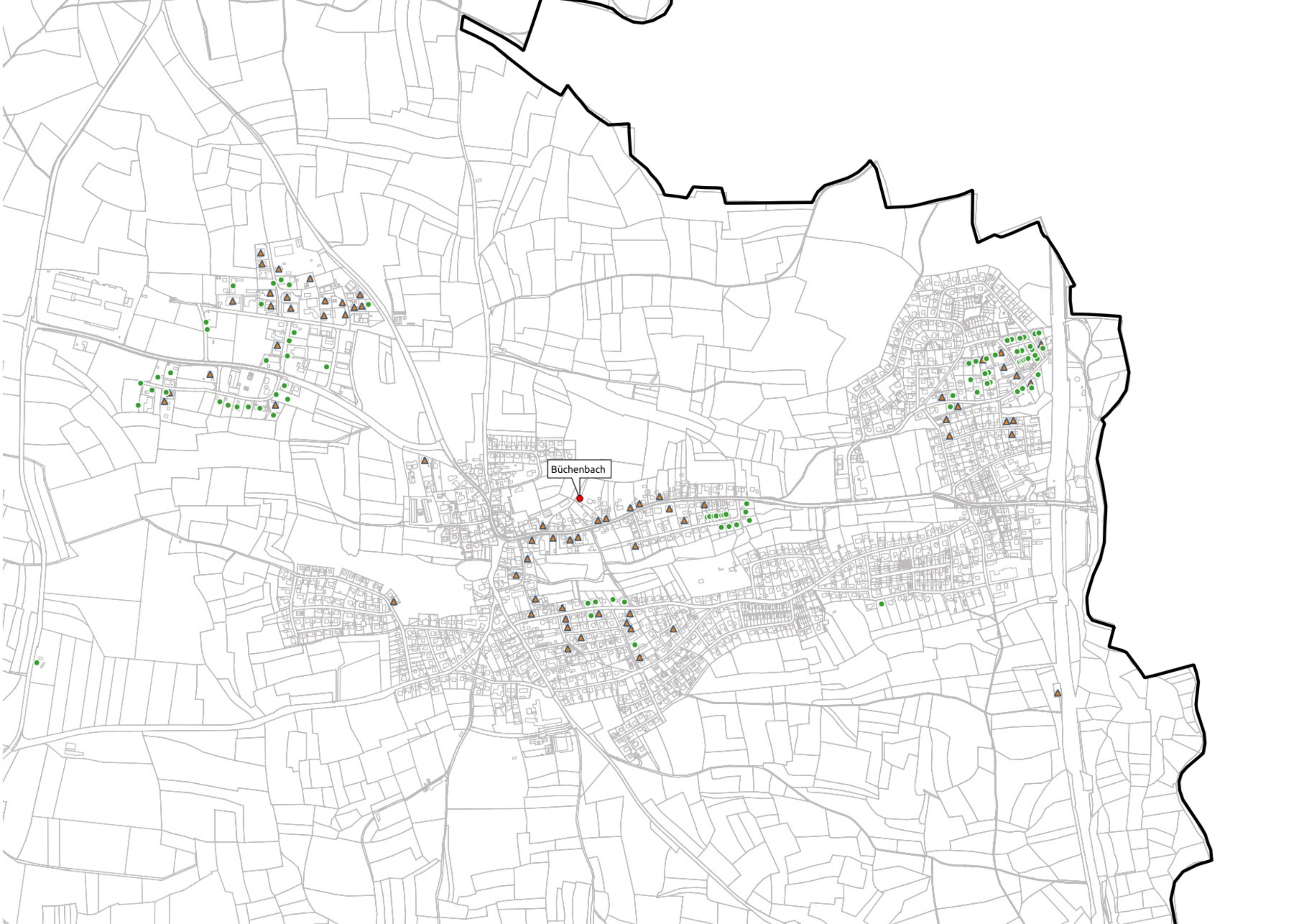
Planungsbüro Stephan Schröder UG
(haftungsbeschränkt)



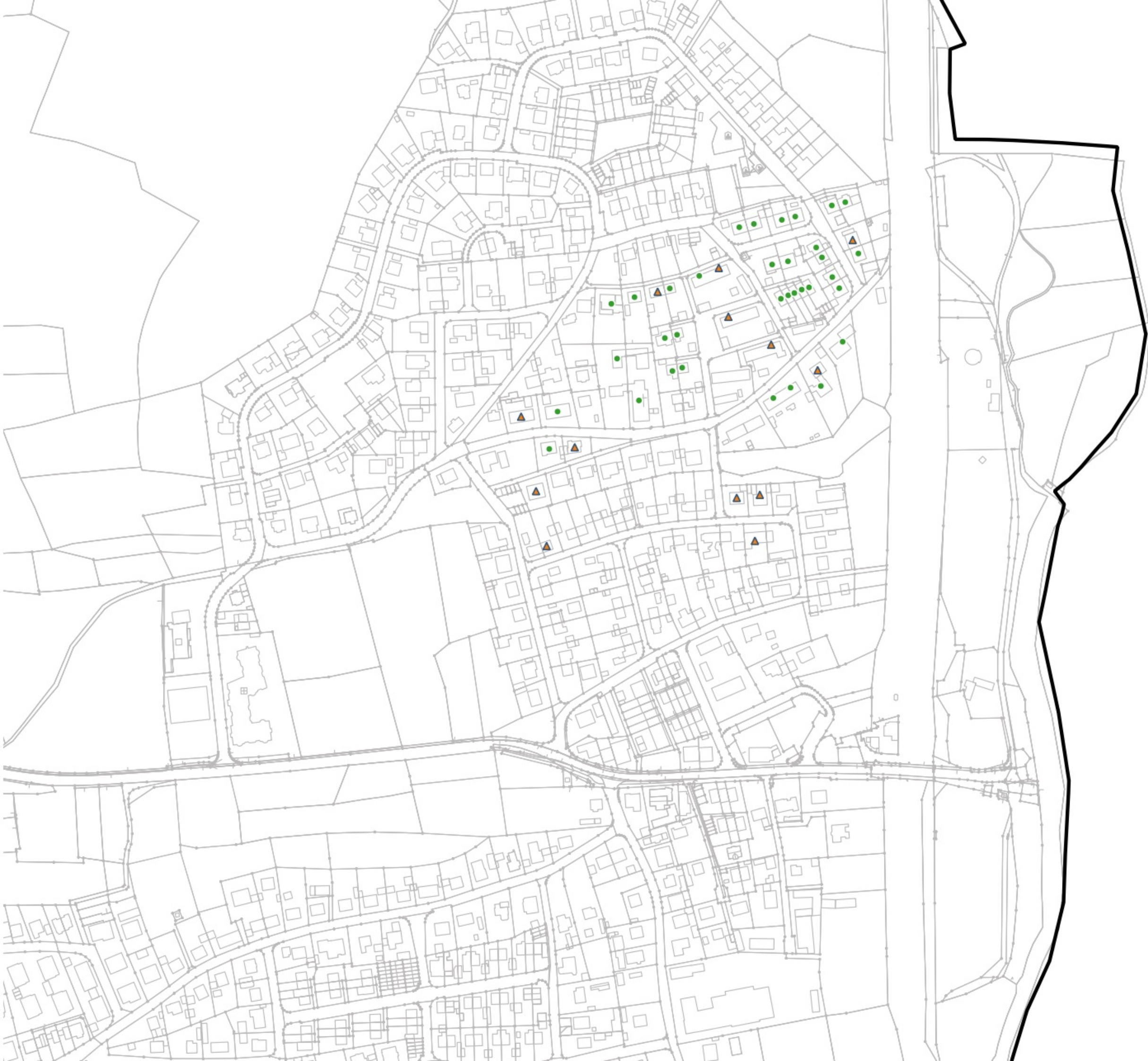
www.breitbandplanung.de

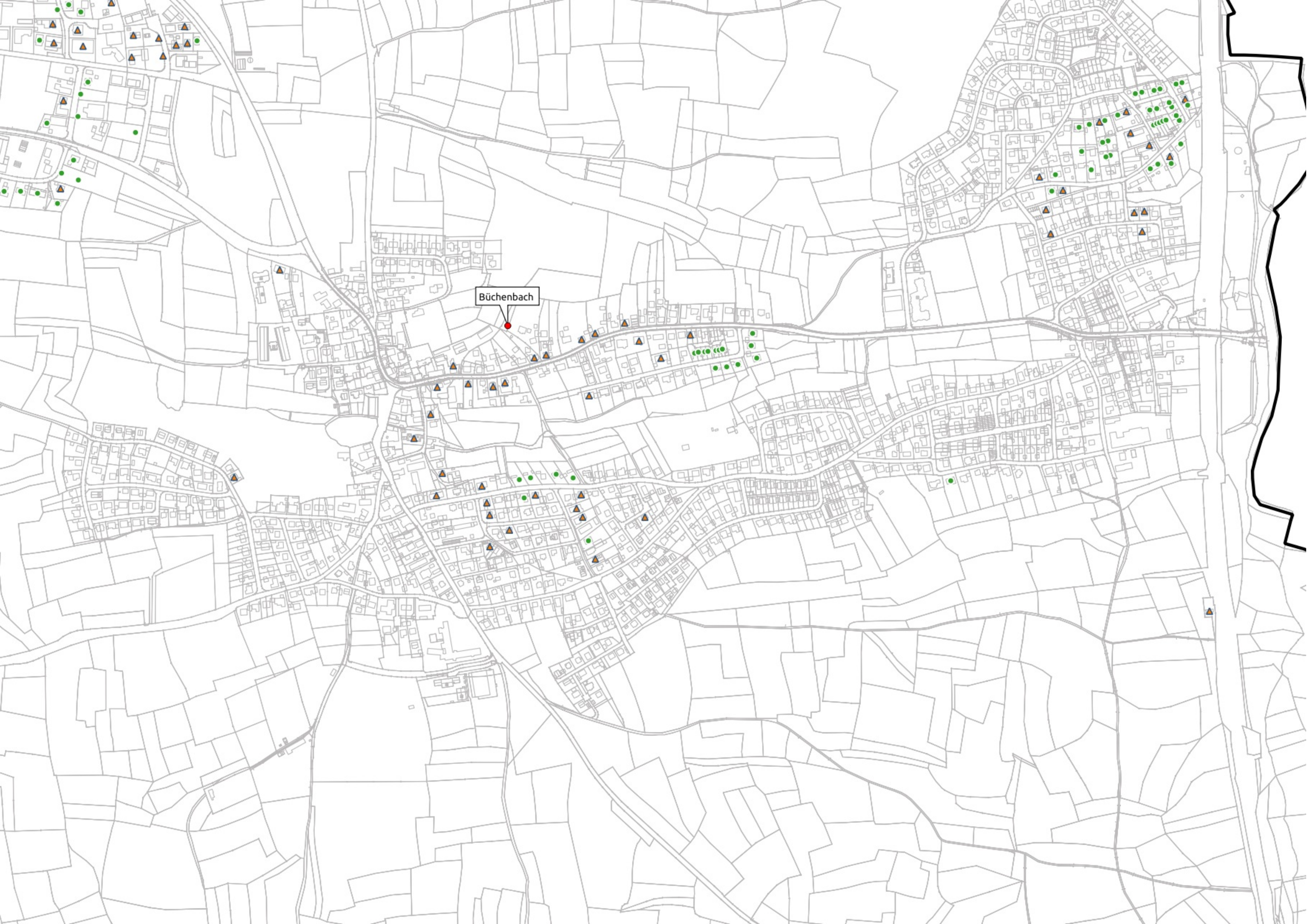
Quelle Bundesministerium für digitale Infrastruktur 1.5.2020

Erstelldatum 19.11.2021 S.Schröder



Büchenbach





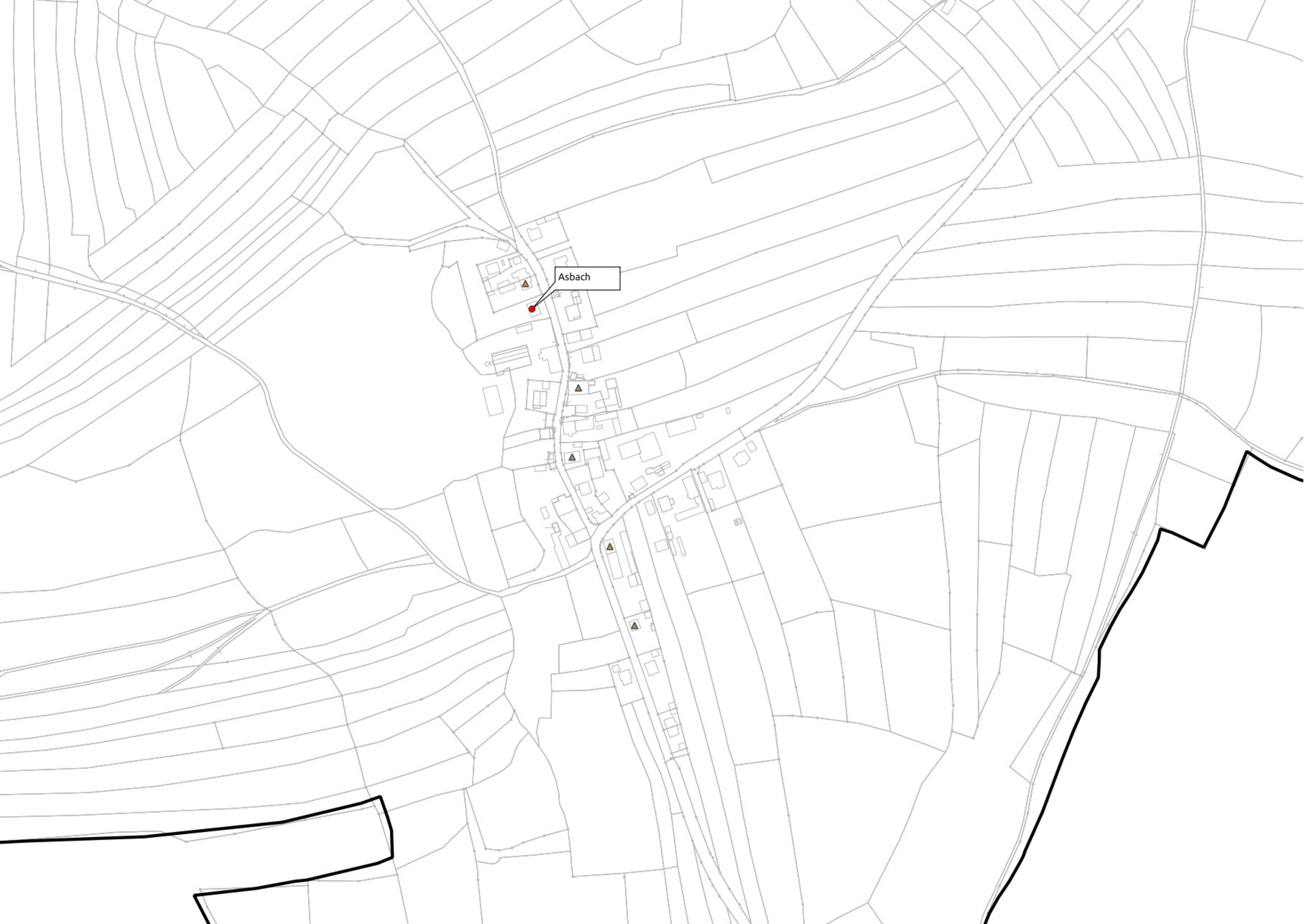
Büchenbach







Aurau



Asbach

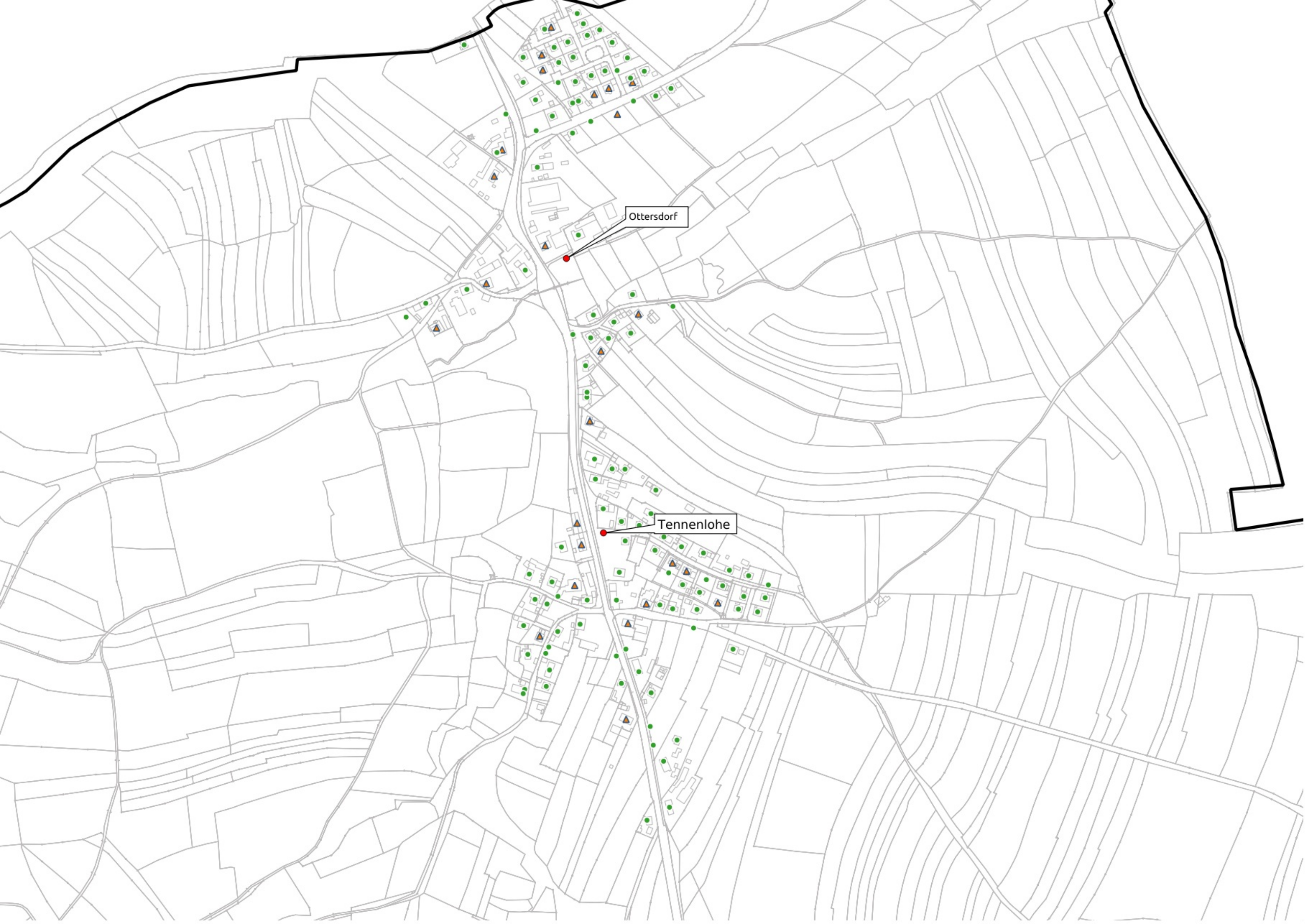




Götzenreuth



Kühedorf

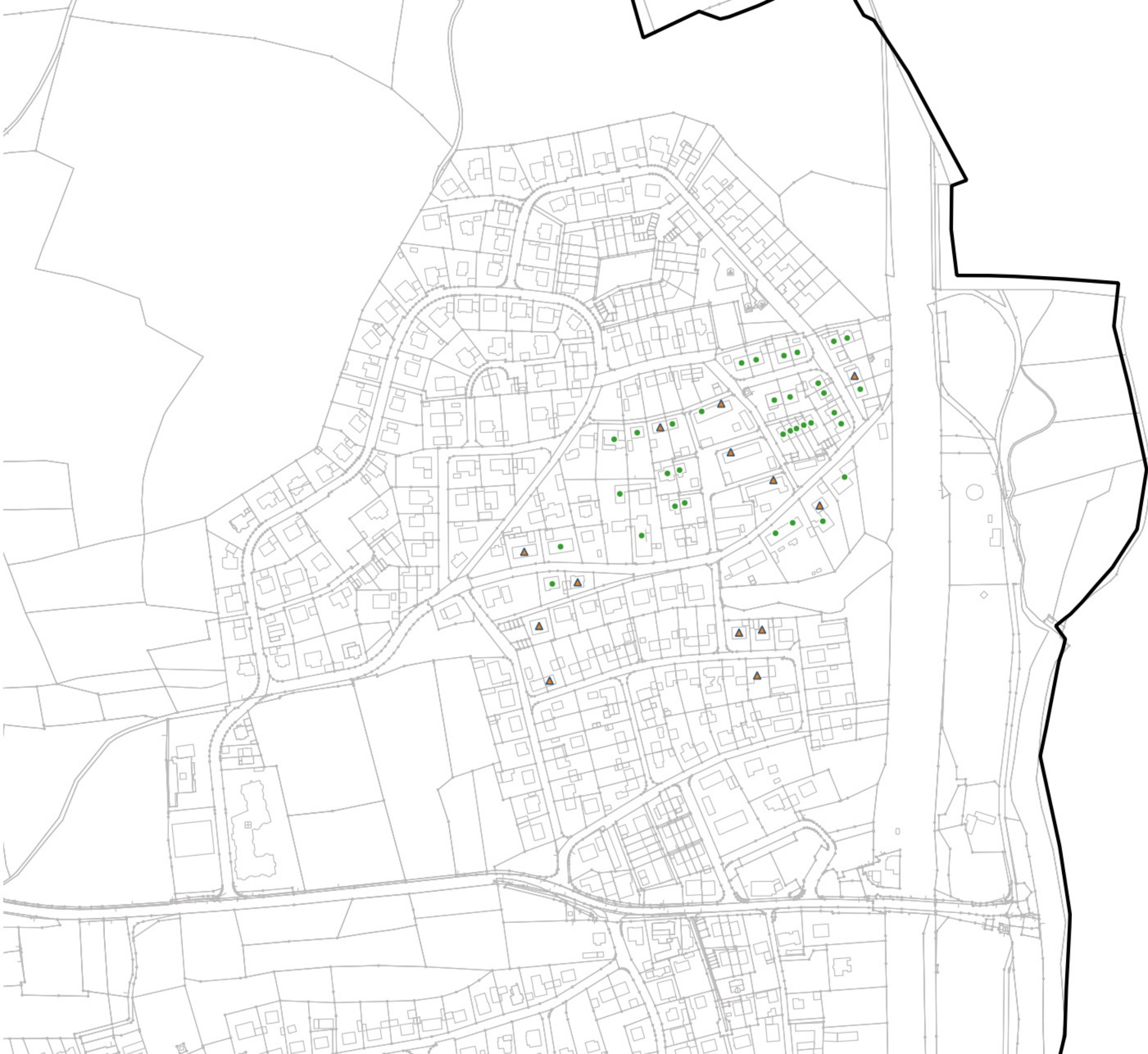


Ottersdorf

Tennenlohe

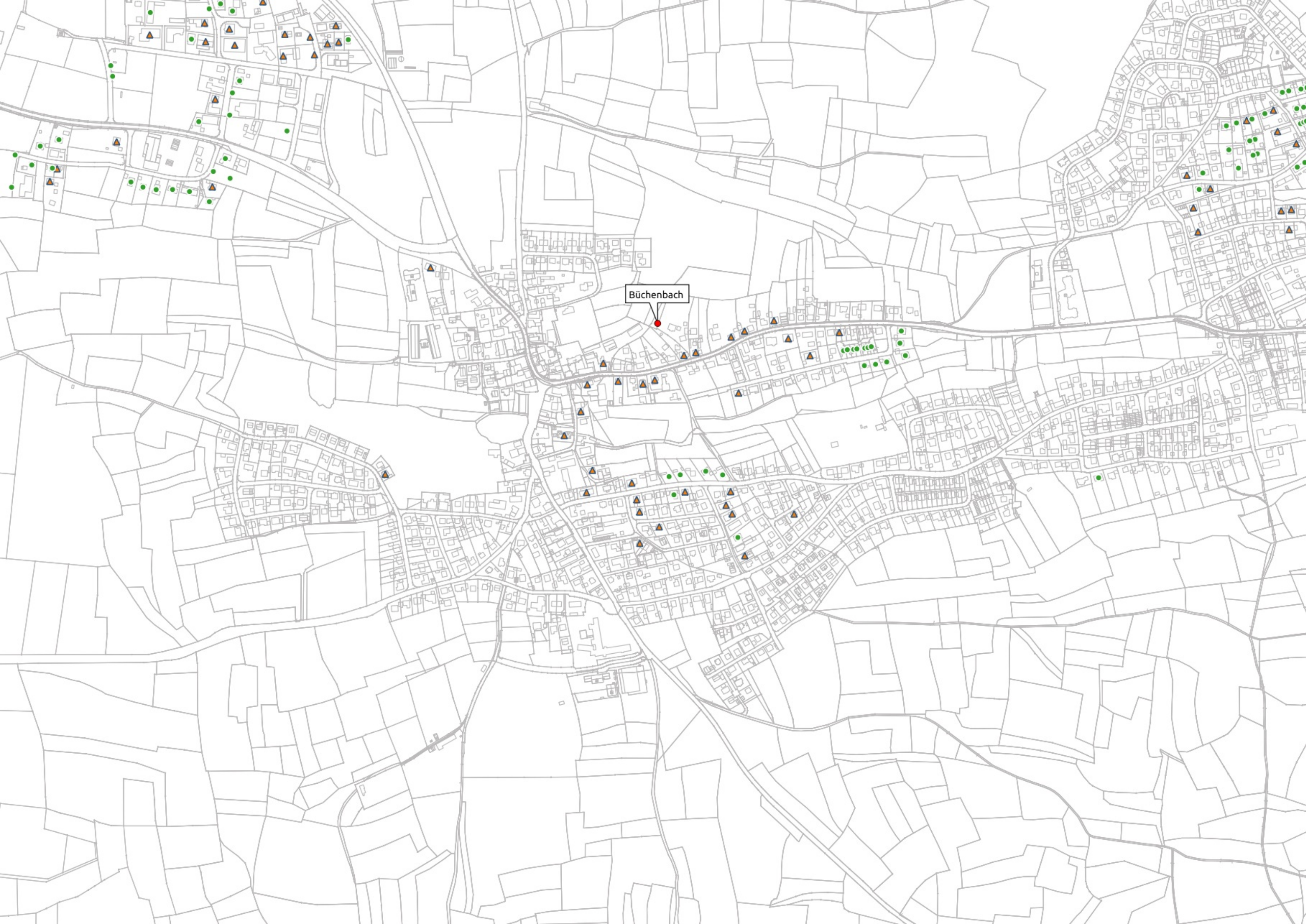


Gauchsdorf





Büchenbach



Büchenbach